

**Du Samedi 20/09 au Samedi 04/10/2025 inclus.**

# RoadTrip!

**De 15 Jours 14 Nuits**



*Avec de très belle route et de très beau paysage*



*Francisco*



**Samedi 20 Septembre 2025**

**RDV : Aire des Ardilliers**

**Autoroute direction Clermont-Ferrand**



(A proximité de Pommiers en Forez)



**À partir de 9h pour un Départ à 9h30.**

## Plusieurs arrêts de prévus



Si besoin



**TOILETTES**



Libre

# 1<sup>er</sup> Jour

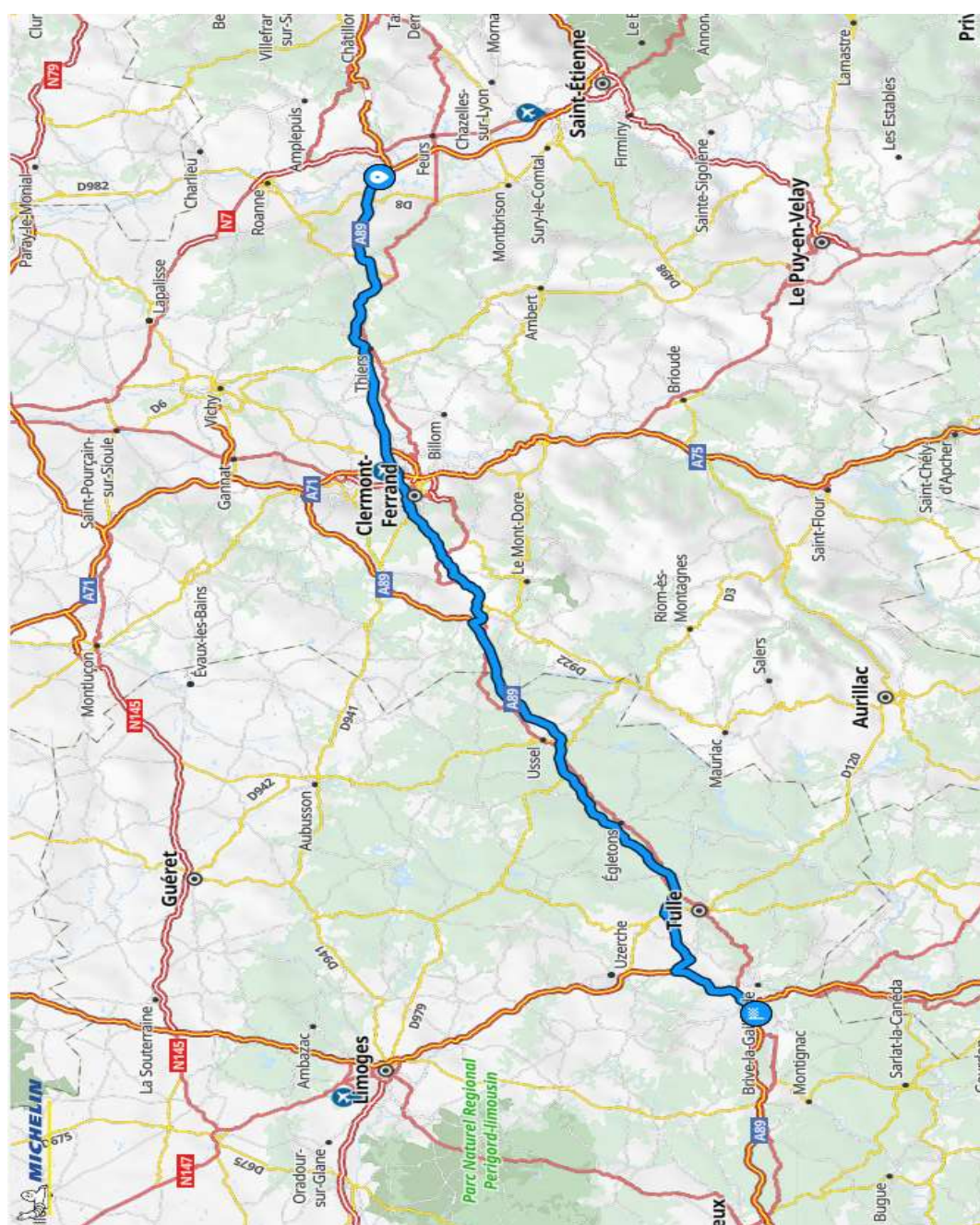
## Samedi 20 Septembre

Départ 9h30

Aire des Ardilliers, Aire du pays de Brive.

262 kms 2h59mn

Autoroute 213 kms



À 25kms 15mn

Arrêt Si besoin

## AIRE DU HAUT FOREZ



**TOILETTES**



À 62kms 38mn

## AIRE DE LIMAGNE



Si besoin



TotalEnergies



**TOILETTES**



À 113kms 1h05mn

## AIRE DE MANZAT



Si besoin



TOILETTES



À 262kms 2h52mn

Env.13h, arrêt env.1h. (Déjeuner Libre)

## AIRE DU PAYS DE BRIVE



Si besoin



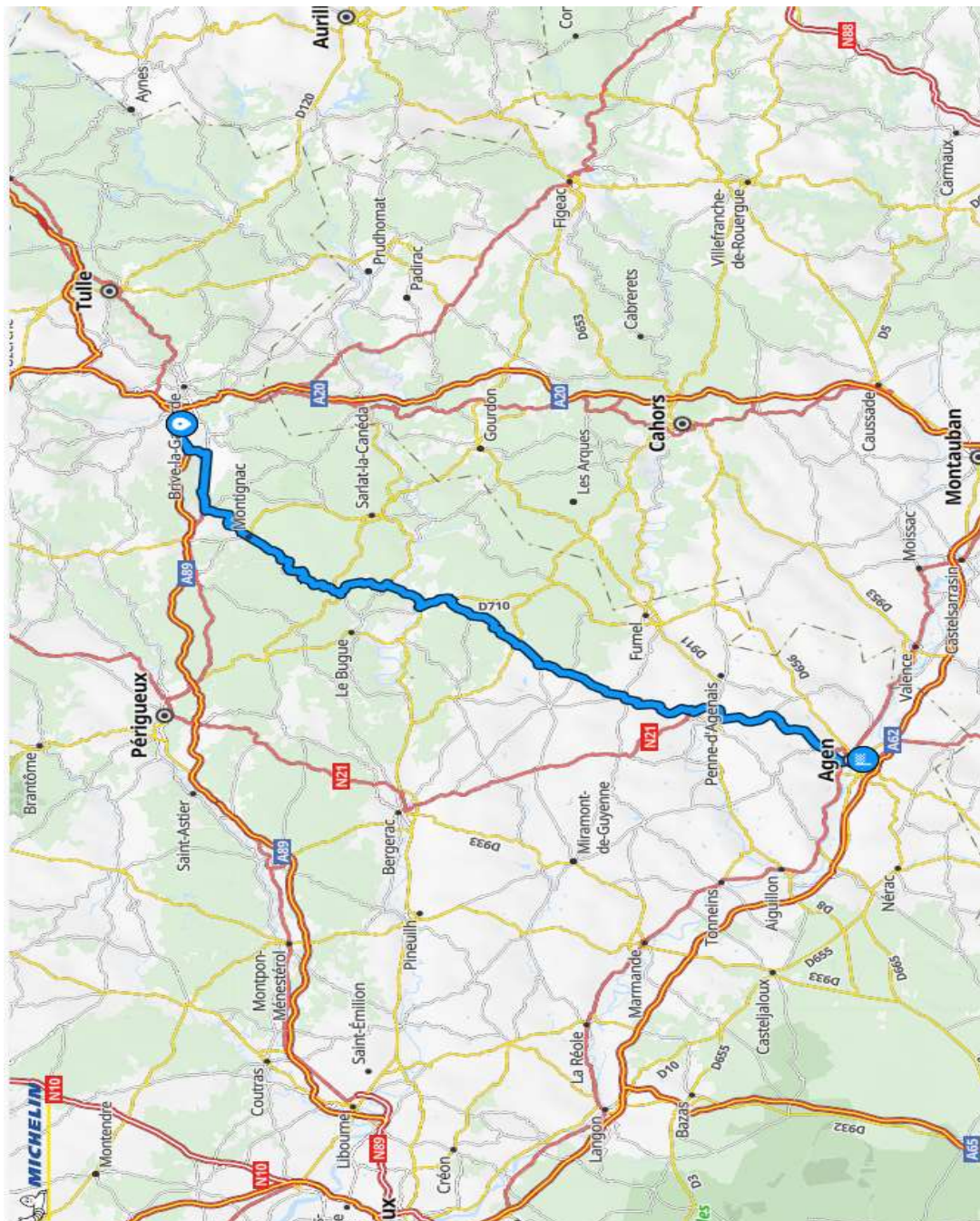
TOILETTES



**Aire du pays de Brive, Agen.**

**169 kms 3h03mn**

**Autoroute 5 kms**





Arriver env. **17h45** pour nuit en **Demi-Pension**

## Hôtel Campanile Agen\*\*\*



**Celine**

Zac D'Agen Sud r Bellile, 47000 Agen

Tek= 05 53 68 08 08

**1<sup>er</sup> Jour = 431kms**

**Autoroute = 218kms**

## 2<sup>ème</sup> Jour

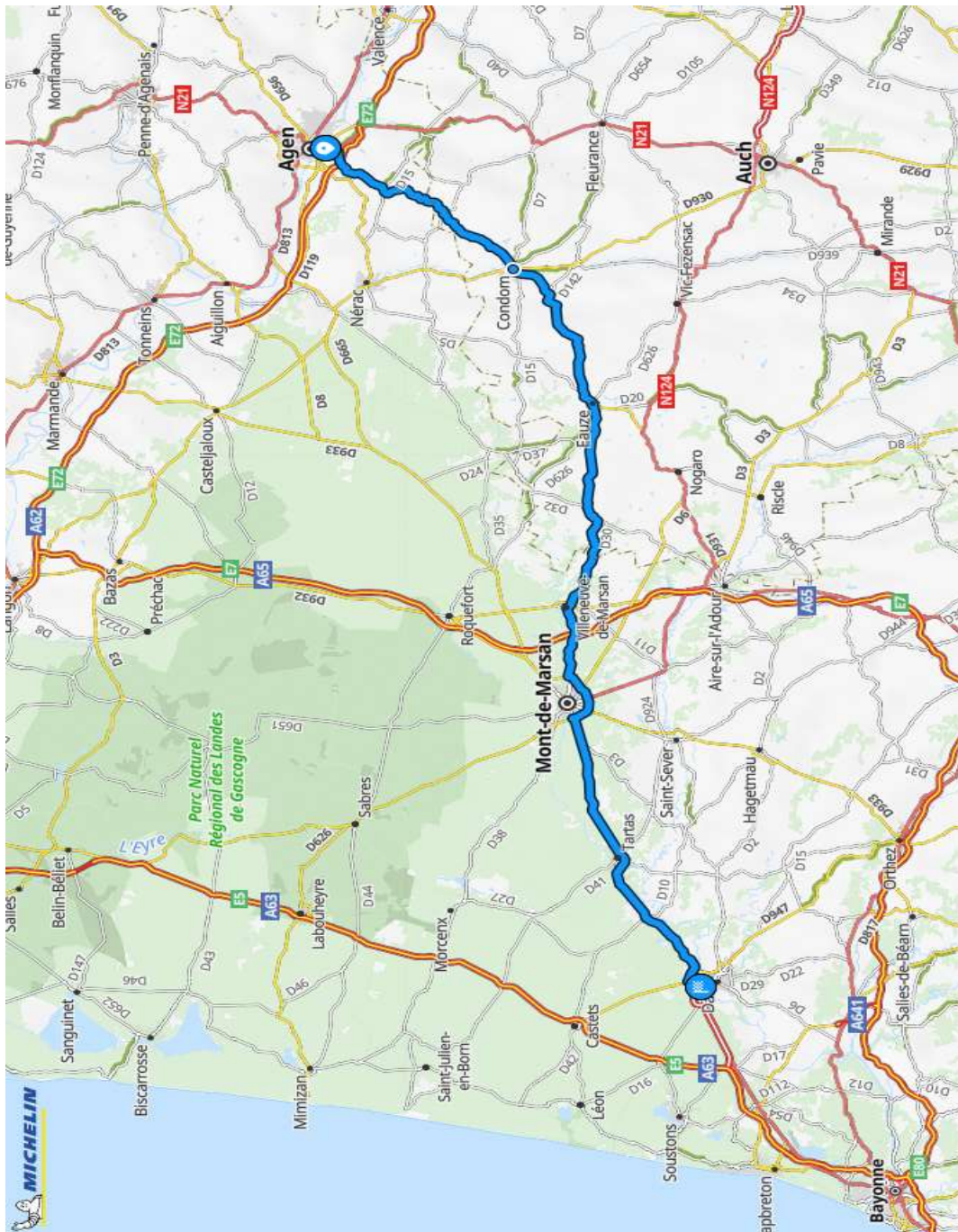
# Dimanche 21 Septembre

Départ 9h15

Agen, Condom, St Paul lès Dax.

176 kms 2h42mn

Autoroute 45 kms



**Env.12h30**



*C'est l'heure de la pause*



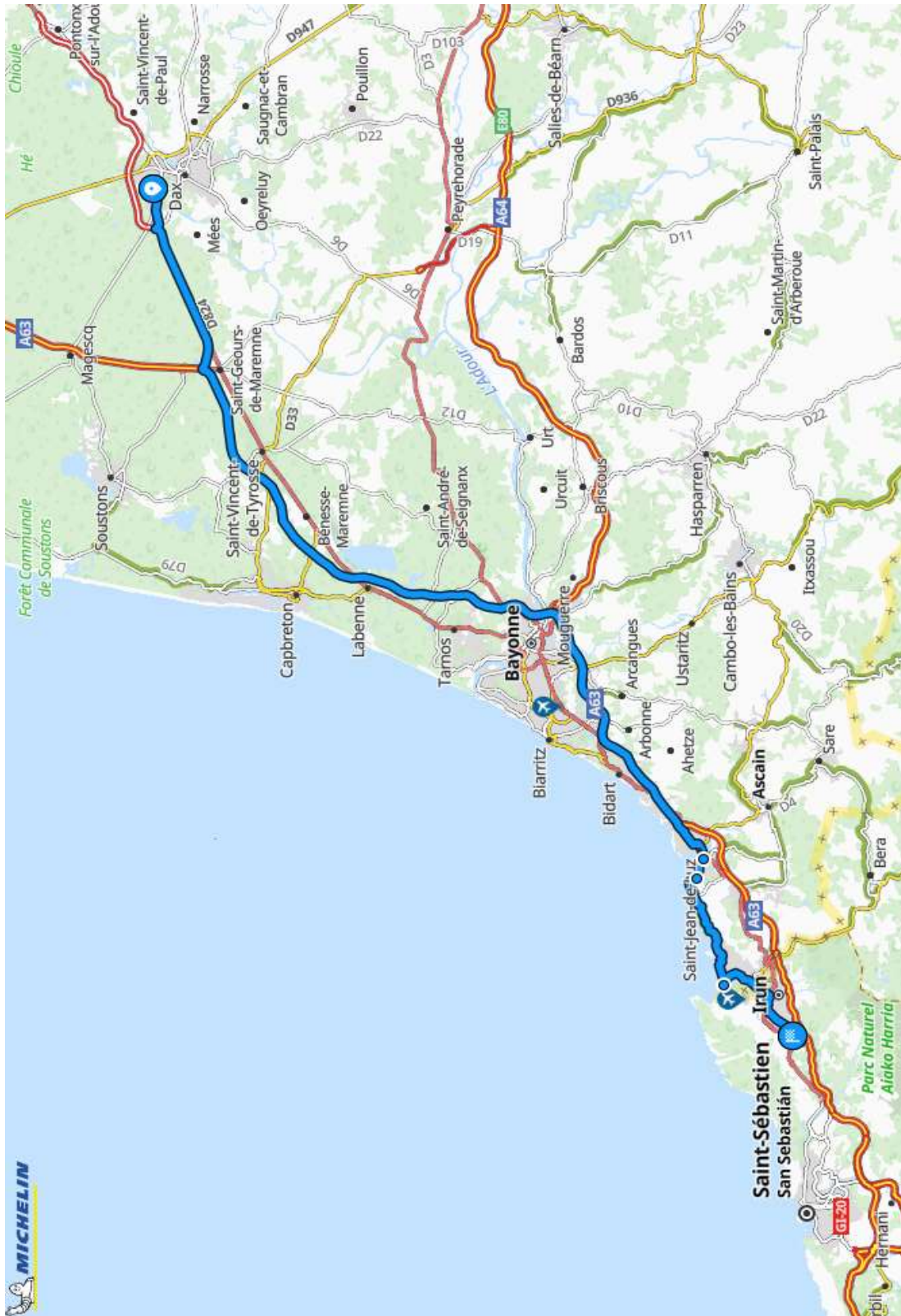
Allée de Christus  
40990 SAINT-PAUL-LES-DAX

**Départ env.13h30**

**St Paul lès Dax, Ciboure, Route de la Corniche, Hendaye Plage, Irun.**

**92 kms 1h22mn**

**Autoroute 62 kms**



# En passant par la **Route de la Corniche basque**






## Nous passons la Frontière



# Le Pays Basque Espagnol



Arriver env. **16h30** pour nuit en Demi-Pension

## Hotel Urdanibia Park\*\*\*



**Maité**

Aizubia Hiribidea, 61, 20305, Irun

Tel= +34 943 63 04 40

**2<sup>ème</sup> Jour env. = 268Kms**

**Autoroute = 107kms**



# 3<sup>ème</sup> Jour

## Lundi 22 Septembre

Départ 9h15

Irún, Getaria, Deba, Ondarroa, Elexalde, Guernica-Lumo, Bermeo.

134 kms 2h32mn

Autoroute 30 kms



## En passant par la **Route de Jaizkibel**



# Route en corniche Zarautz-Zumaia



Arriver **13h**, Déjeuner au  
**Almiketxu Restaurant**



**Ramon**

Almike Errepidea, 48370, Bermeo

Tel= +34 946 88 09 25

**Départ maxi. 14h15**

**Bermeo, San Juan de Gaztelugatxe.**

**10 kms 20mn**



**Arrêt avec petite balade digestive à  
San Juan de Gaztelugatxe**

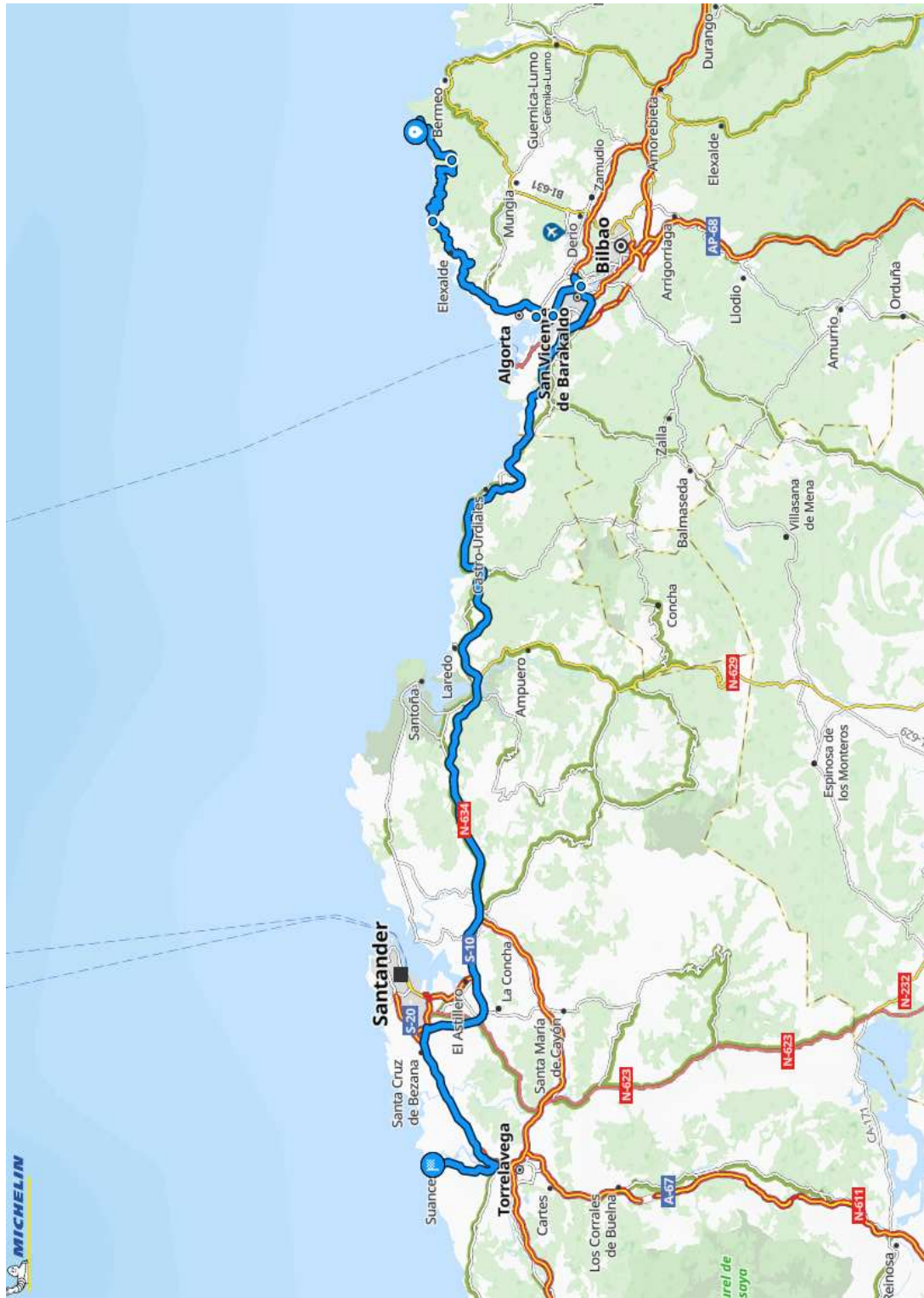


**Départ env.15h30**

**San Juan de Gaztelugatxe, Basigo, Goitisolu, Armintza, Berango, Alzaga, Beranga, Suances.**

**173 kms 2h47mn**

**Autoroute 111 kms**





Par la  
**Côte cantabrique**



## Côte de Biscaye



## Pont transbordeur de Biscaye





Arriver env. **18h30** pour nuit en Demi-Pension

## **Costa Esmeralda Suites \*\*\*\*\***



**Olga**

Ceballos, 53, 39340, Suances

Tel =+34 942 84 43 43

**3<sup>ème</sup> Jour env. = 317Kms**

**Autoroute= 141kms**

Ou  
**Hotel Torresport\*\*\*\***



**Alvaro**

Sierrapando, 694, 39317, Torrelavega -

Tel= +34 942 30 31 00

# 4<sup>ème</sup> Jour

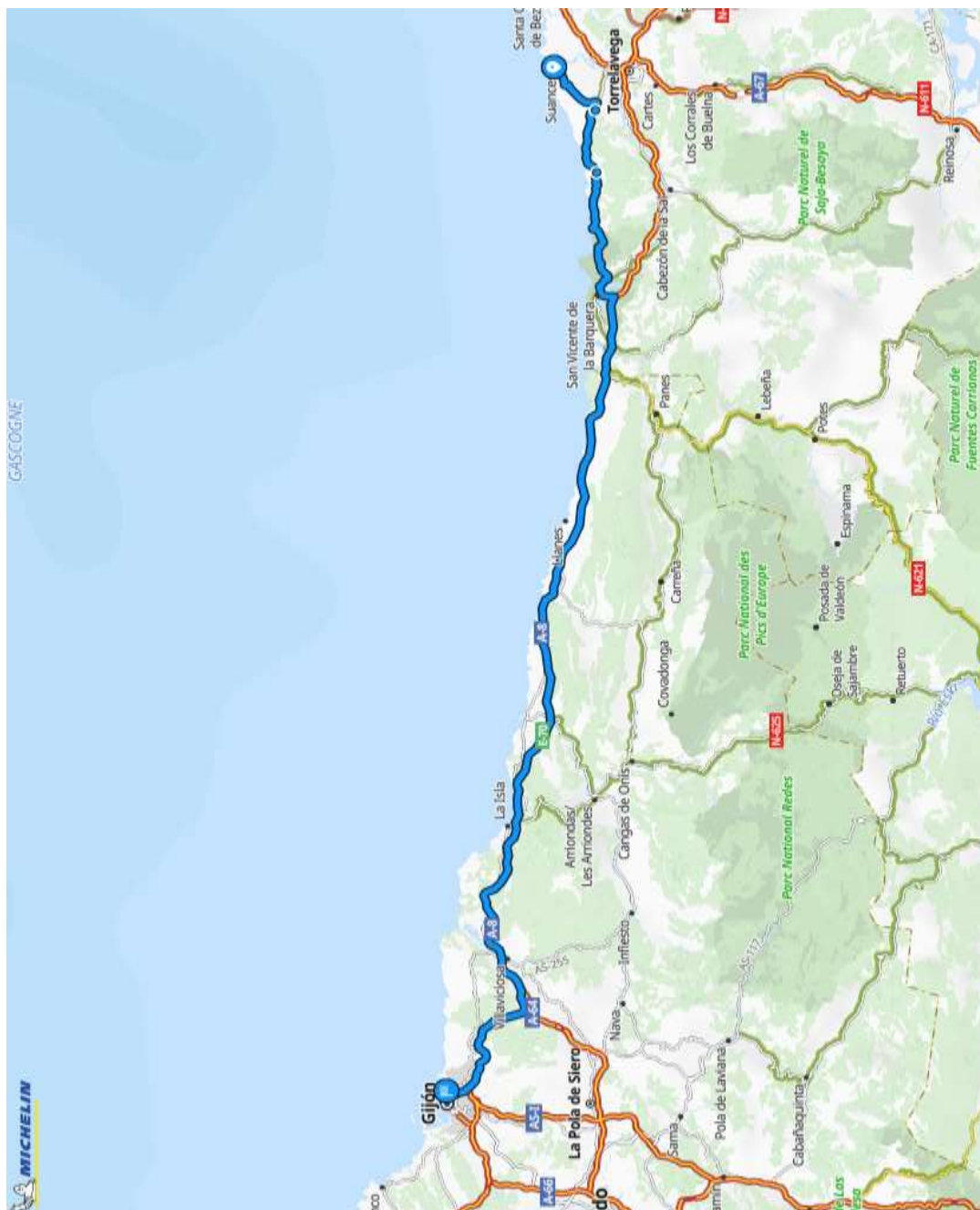
## Mardi 23 Septembre

Départ 9h30

Suances, Santillana del Mar, Comillas, Gijón.

157 kms 2h06mn

Autoroute 112 kms



Nous arrivons

# ASTURIAS



Arriver env. **12h45** pour déjeuner au



Avenida De Jose Garcia Bernardo 352, 33203, Gijon

Tel= +34 985 36 04 29

**Départ env.15h**

# Après-Midi Balade Digestive A Gijon

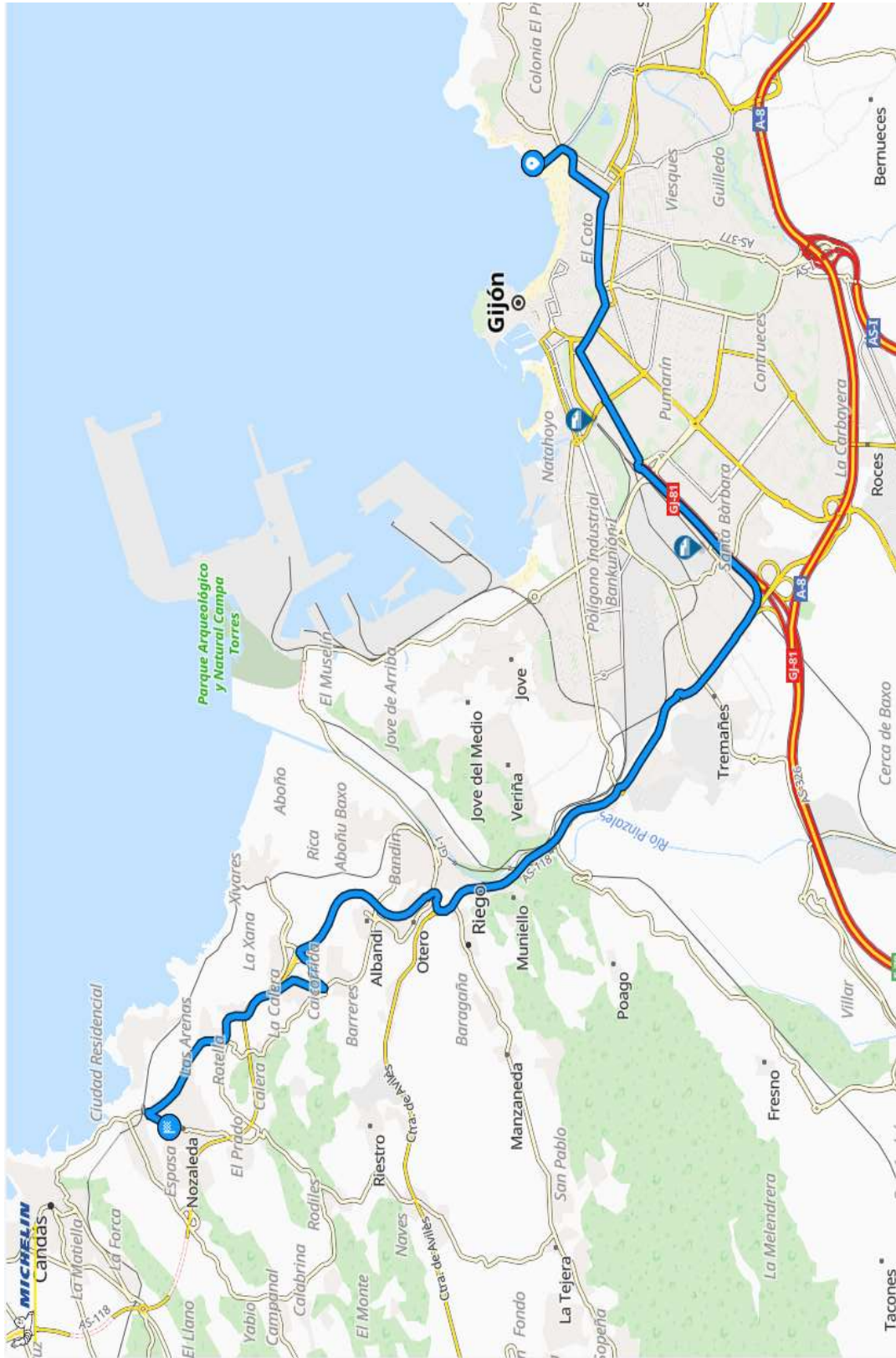


**Départ env.16h15**

**Gijón, Perlora.**

**16 kms 24mn**

**Autoroute 2 kms**



Arriver env. **17h15** pour **5** nuits en **Demi-Pension**

## Casona El Carmen \*\*\*



**Christine**

La Nozaleda, s/n, 33491, Perlora

Tel= 0034 985 870 314

**4<sup>ème</sup> Jour env. = 173Kms**

**Autoroute = 114kms**



**5<sup>ème</sup> Jour**

**Mercredi 24 Septembre**

**Les**



**PORSCHE**

**Reste au**



**Nous partons en Bus de l'Hôtel à 8h30**



**Durée env.9h30/10h**

## **Excursion à la journée avec guide de Luarca, Cudillero et Avilés.**

  
**Buendía**  
*Tours*  
FÁBRICA DE TURISMO



**Retour hôtel env.18h/18h30**

**13h** Déjeuner à Cudillero au Restaurant

## **Casa Fernando II**



Tel= +34 985 59 13 82

Retour Hôtel env. **18h30**

## Casona El Carmen \*\*\*



**Christine**

La Nozaleda, s/n, 33491, Perlora

Tel= 0034 985 870 314

**5<sup>ème</sup> Jour env. = 0Km**

**Autoroute = 0km**

# 6<sup>ème</sup> Jour

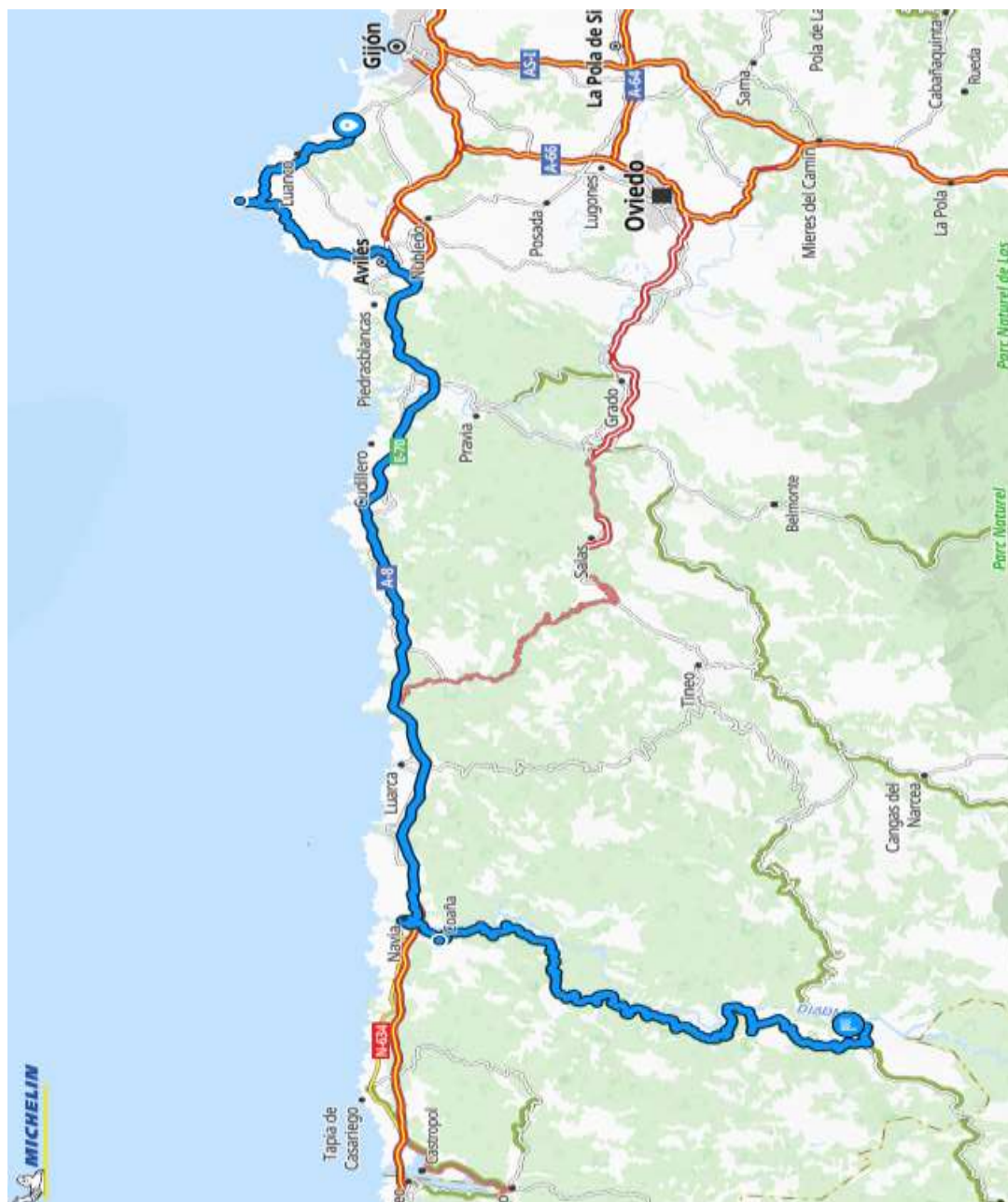
## Jeudi 25 Septembre

Départ 9h

Perlora, Faro de Penas, Coaña, Grandas de Salime.

184 kms 3h16mn

Autoroute 68 kms





**En Passant par le**  
**Faro de Cabo Penas**



**Lugar Cabo de Penas s/n, 33448, Ferrero**

**Tel= +34 985 88 26 44**

# Journée Balade sur les Routes A l'Ouest des Asturies







*C'est l'heure de la pause*



**Env.13h30**



**Env.1h au Bord du Barrage de Salime**



Le **réservoir de Salime** est un [réservoir espagnol](#) situé à l'ouest de la [Principauté des Asturies](#), sur le lit de la [rivière Navia](#). Il a été inauguré en 1955 et a une capacité de 265,60 hm<sup>3</sup>.<sup>12</sup>

C'est le troisième réservoir construit sur la [rivière Navia](#), après ceux [d'Arbón](#) et de [Doiras](#) respectivement.

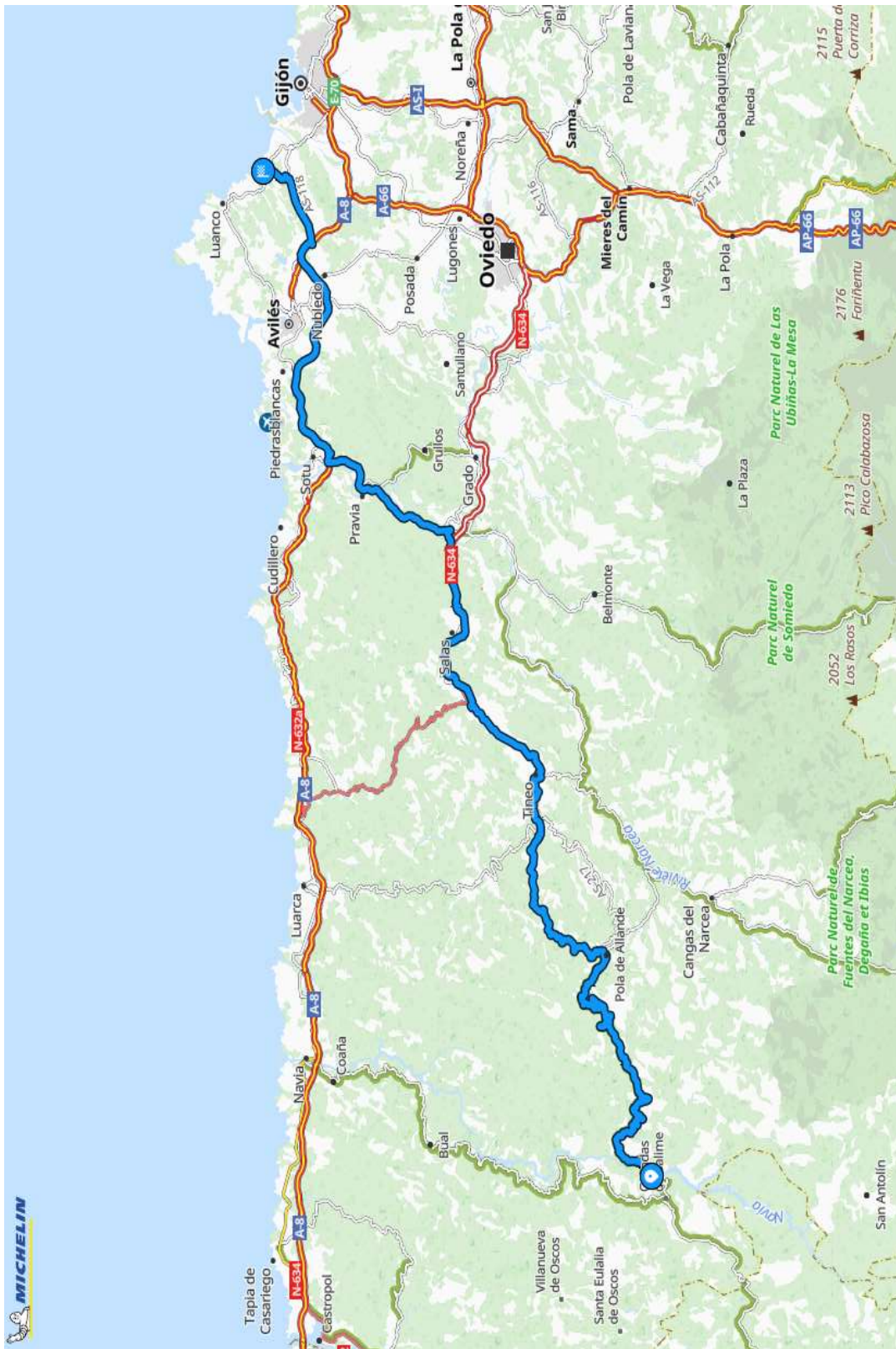
Son [barrage](#) est de type [gravité](#) et mesure 128 mètres de haut. Il est situé au confluent des [communes](#) de [Pesoz](#), [Allande](#) et [Grandas de Salime](#). La route [AS-14 passe au-dessus](#) du barrage.

**Départ env.14h30**

**Grandas de Salime, Perlora.**

**149 kms 2h42mn**

**Autoroute 34 kms**



Retour à l'Hôtel env. **17h30**

## Casona El Carmen \*\*\*



**Christine**

La Nozaleda, s/n, 33491, Perlora

Tel= 0034 985 870 314

**6<sup>ème</sup> Jour env. = 333Km**

**Autoroute = 102km**

# 7<sup>ème</sup> Jour

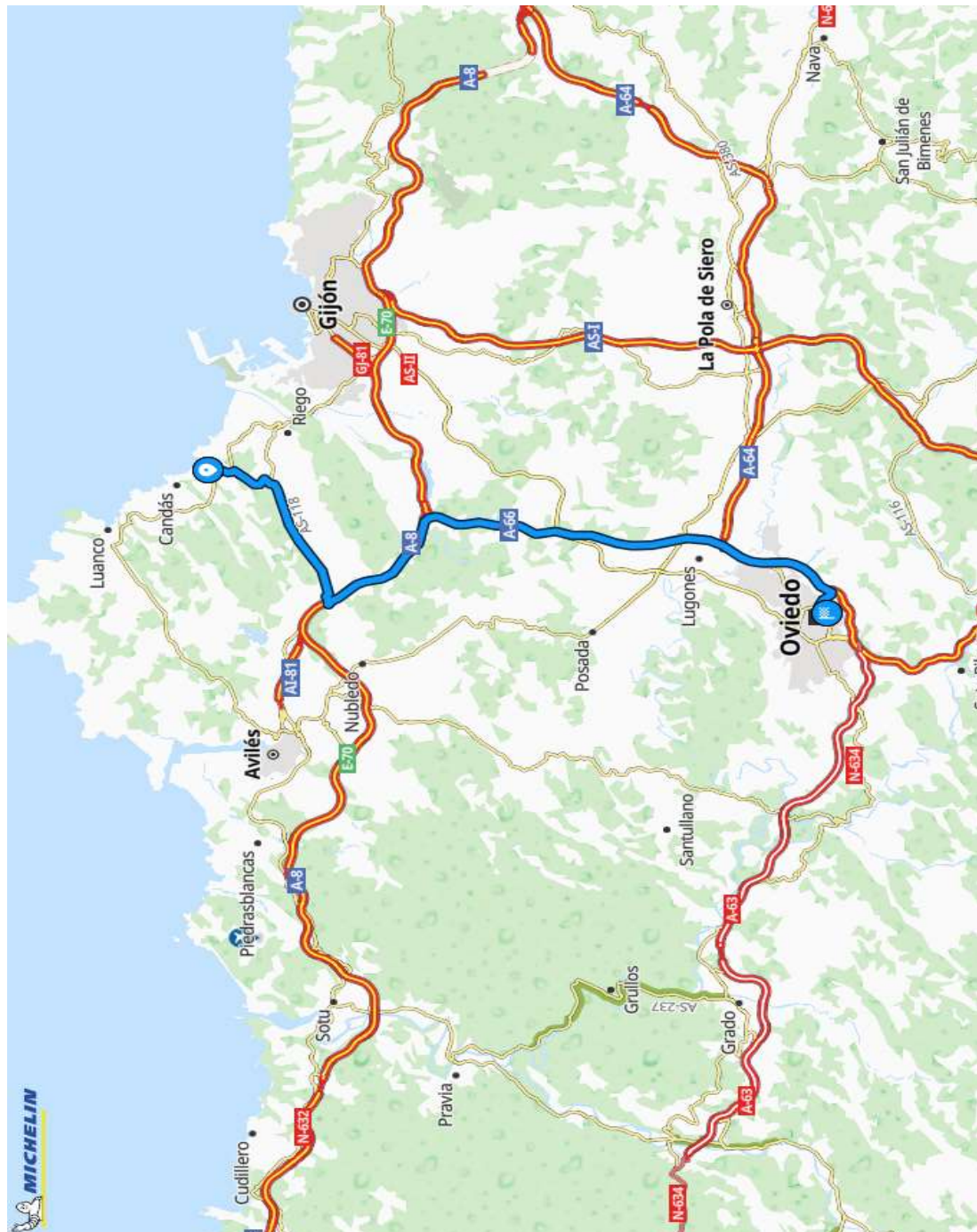
## Vendredi 26 Septembre

Départ 9h30

Perlora, Oviedo.

35kms 31mn

Autoroute 21kms



**Nos autos garées au**



**El Carbonero**



**27 Calle del Padre Suárez, 33009, Oviedo  
Tel= +34 984 08 83 88**

**Arriver env.10h**

# **Env.2h Visite Oviedo libre**



**Départ du parking 11h45 avec restaurant ????????**

Arriver env. **13h45** pour visite à **14h** du  
**Musée Fernando Alonso**







## Karting du Musée Fernando Alonso



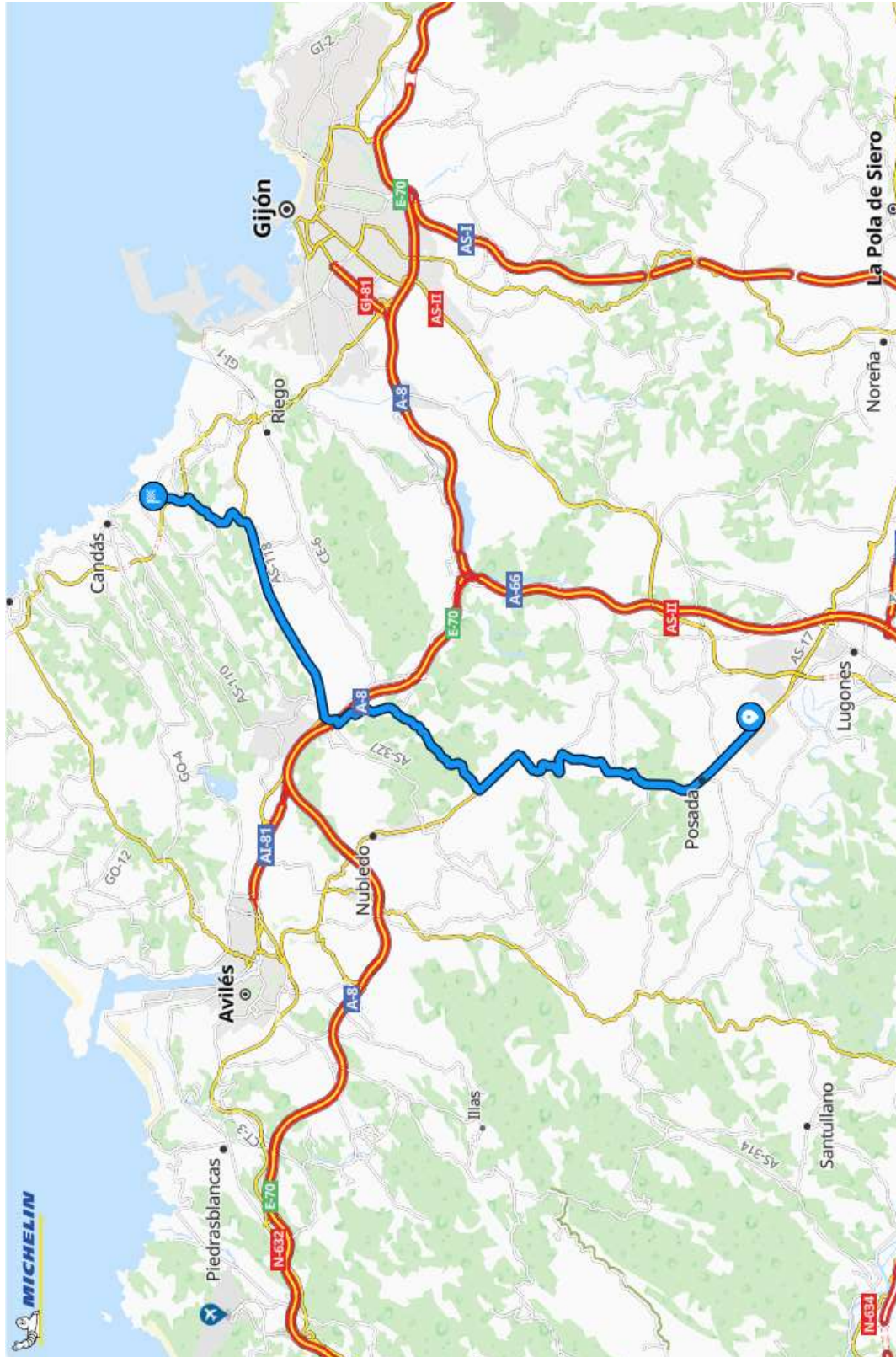
Cayés, s/n 33428 Llanera, Asturias  
Tél.= +34 984 18 08 08

**Départ env. 16h**

Lianera, Perlorá.

26kms 31mn

Autoroute 1km



**Retour à l'Hôtel env. 17h30**  
**Casona El Carmen \*\*\***



**Christine**

La Nozaleda, s/n, 33491, Perlora

Tel= 0034 985 870 314

**7<sup>ème</sup> Jour env. = 61Kms**

**Autoroute= 22kms**

# 8<sup>ème</sup> Jour

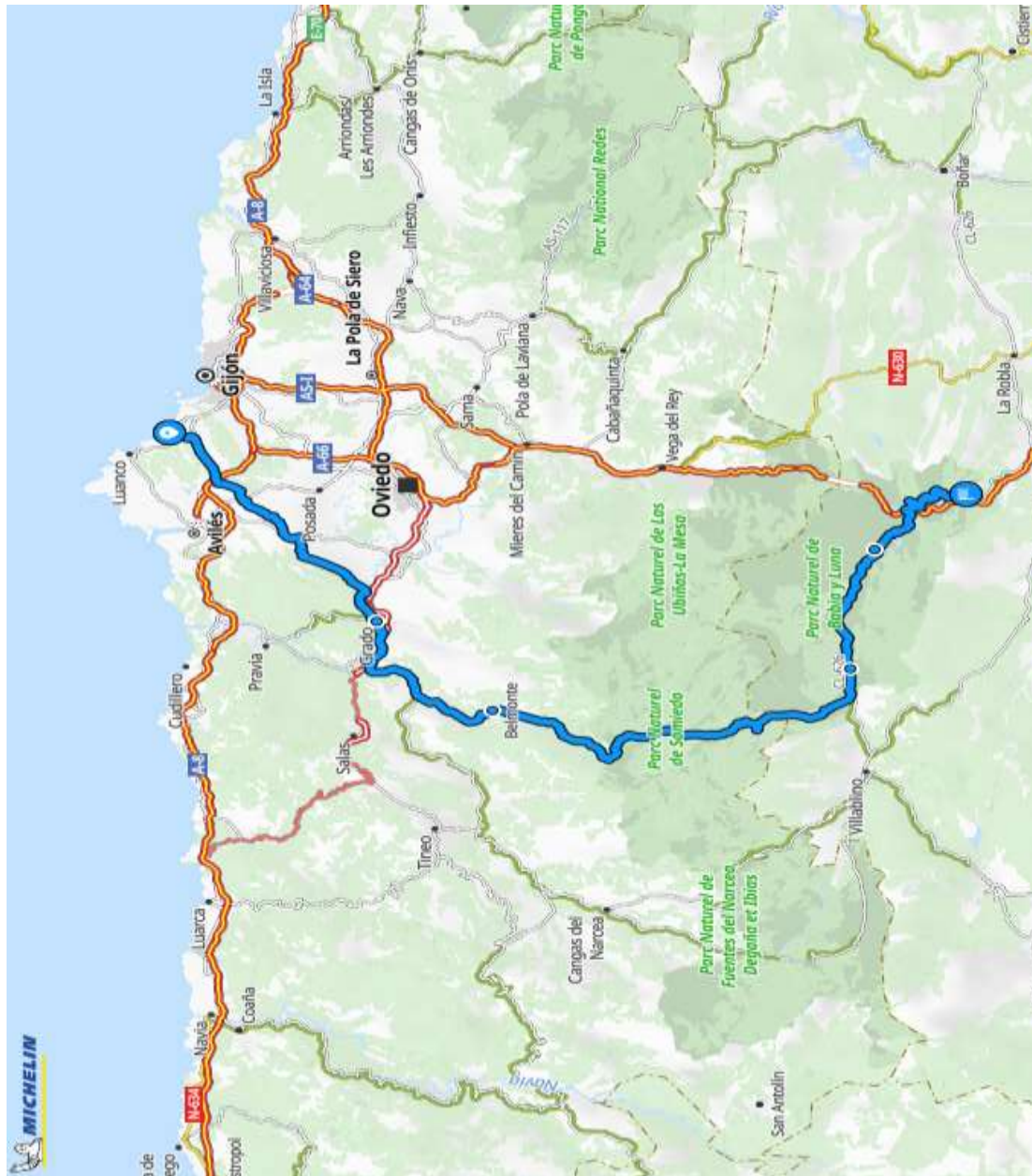
## Samedi 27 Septembre

Départ 9h

Perlora, Grado, Belmonte, Cabrillanes, Sena de Luna, Los Barrios de Luna.

164kms 3h12mn

Autoroute 4kms



# Journée Balade sur les Routes Du Centre des Asturies



*C'est l'heure de la pause*



**Env.12h45**



**Env.1h au Bord du Barrage de Barrios de Luna**

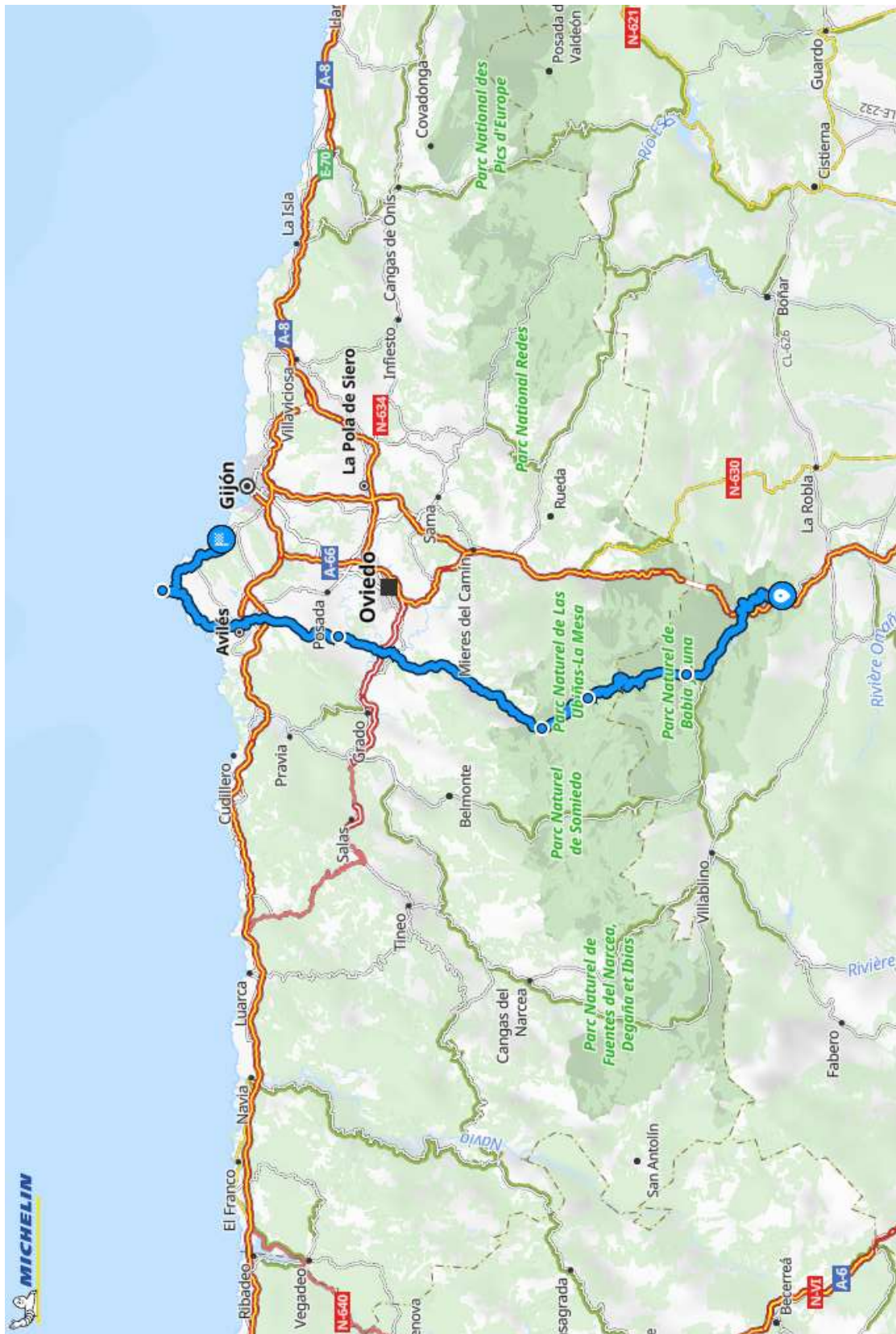


Le projet a été élaboré entre 1935 et 1936, à l'époque de la Seconde République, par l'ingénieur de la Confédération hydrographique du Duero Luis de Llanos y Silvela. En 1945, en plein régime franquiste, les travaux ont été attribués à Ginés Navarro, et ils ont commencé à l'été de la même année, malgré l'opposition des habitants de la Luna Valley. Le 15 juin 1951, les vannes ont été fermées pour le début du premier réservoir et à 17 heures le 31 juillet 1951, les vannes ont été ouvertes et le premier barrage a eu lieu.

**Départ env.13h45**

**Los Barrios de Luna, San Emiliano, La Plaza, Biedes, Faro de Penas, Perlora.**

**156kms 3h08mn**



Retour à l'Hôtel env. 17h45  
**Casona El Carmen \*\*\***



**Christine**

La Nozaleda, s/n, 33491, Perlora

Tel= 0034 985 870 314

**8<sup>ème</sup> Jour env. = 320Kms**

**Autoroute = 4kms**



# 9<sup>ème</sup> Jour

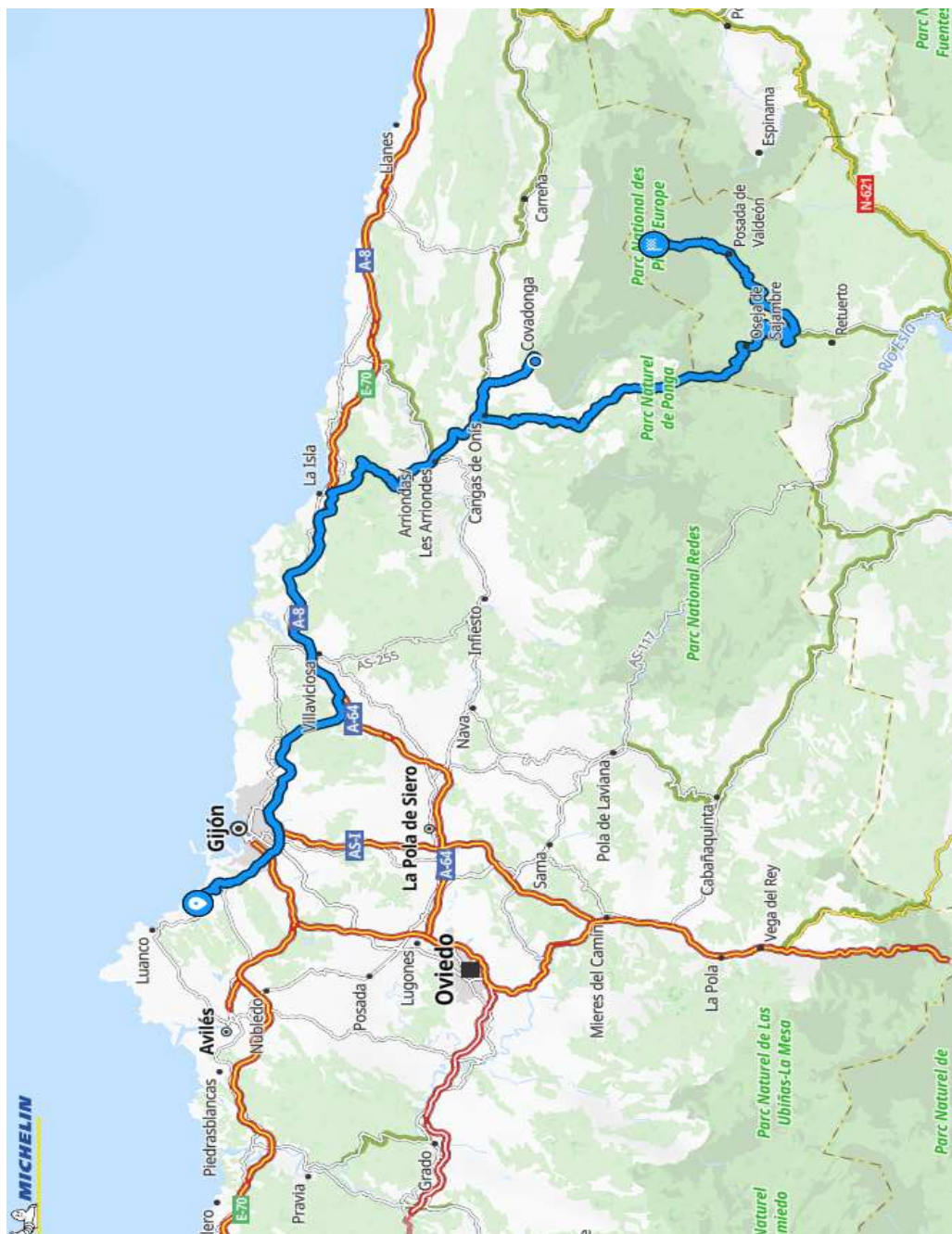
## Dimanche 28 Septembre

Départ 8h45

Perlora, Lorone, Arriendas, Covadonga, Cain.

132kms 3h10mn

Autoroute 42kms



**Direction**

**L'Est des Asturies**



**Arrêt**

**AU**

## **Belvédère del Fito**



Culminant à 629 m d'altitude, la curieuse petite plateforme suspendue de ce belvédère, auquel on accède par un escalier, offre un spectaculaire panorama sur les Pics d'Europe en face et à gauche, sur la sierra de Sueve à droite, et de l'autre côté, sur la côte qui plonge à pic dans la mer.

**Arrêt env.10mn**



Arrêt env.30mn a la

# Basilique de Covadonga



## En passant par Défilé de los Beyos



Taillé par le Sella dans une couche calcaire d'une exceptionnelle épaisseur, ce défilé de 10 km ne laisse la place qu'à de minuscules talus où s'accrochent quelques arbres. Bien qu'il soit très encaissé, il reste suffisamment ample pour que le soleil y pénètre et fasse étinceler l'eau.

COVADONGA



**Arrêt env.10mn**

## Mirador de Oseja de Sajambre



**Vue grandiose sur le bassin d'Oseja de Sajambre et l'entrée du défilé de los Beyos, aux plis tourmentés. Le pic pointu du Niaja (1 732 m) se dresse au centre du bassin.**

## En passant par Col del Pontón



**Ce col du massif des Pics d'Europe culmine à 1 290 m et offre un panorama très pittoresque sur la vallée de Sajambre. La descente vers celle-ci s'amorce en lacets serrés face aux contreforts de la chaîne occidentale. Le paysage devient spectaculaire lorsque l'on arrive en vue de la formidable muraille dans laquelle le Sella a creusé son lit.**

## Col de Pandetrave



**Ce col (1 562 m) révèle un beau panorama sur les trois massifs du Parc national des Pics d'Europe. Au premier plan à droite se détachent les deux sommets du massif central : le Cabén de Remoña et la Torre de Salinas. Au fond, Santa Marina de Valdeón se blottit dans une cuvette.**

*SANTA MARINA DE VALDEÓN*

Arriver env. **13h**. Déjeuner au Restaurant

## Casa Cuevas



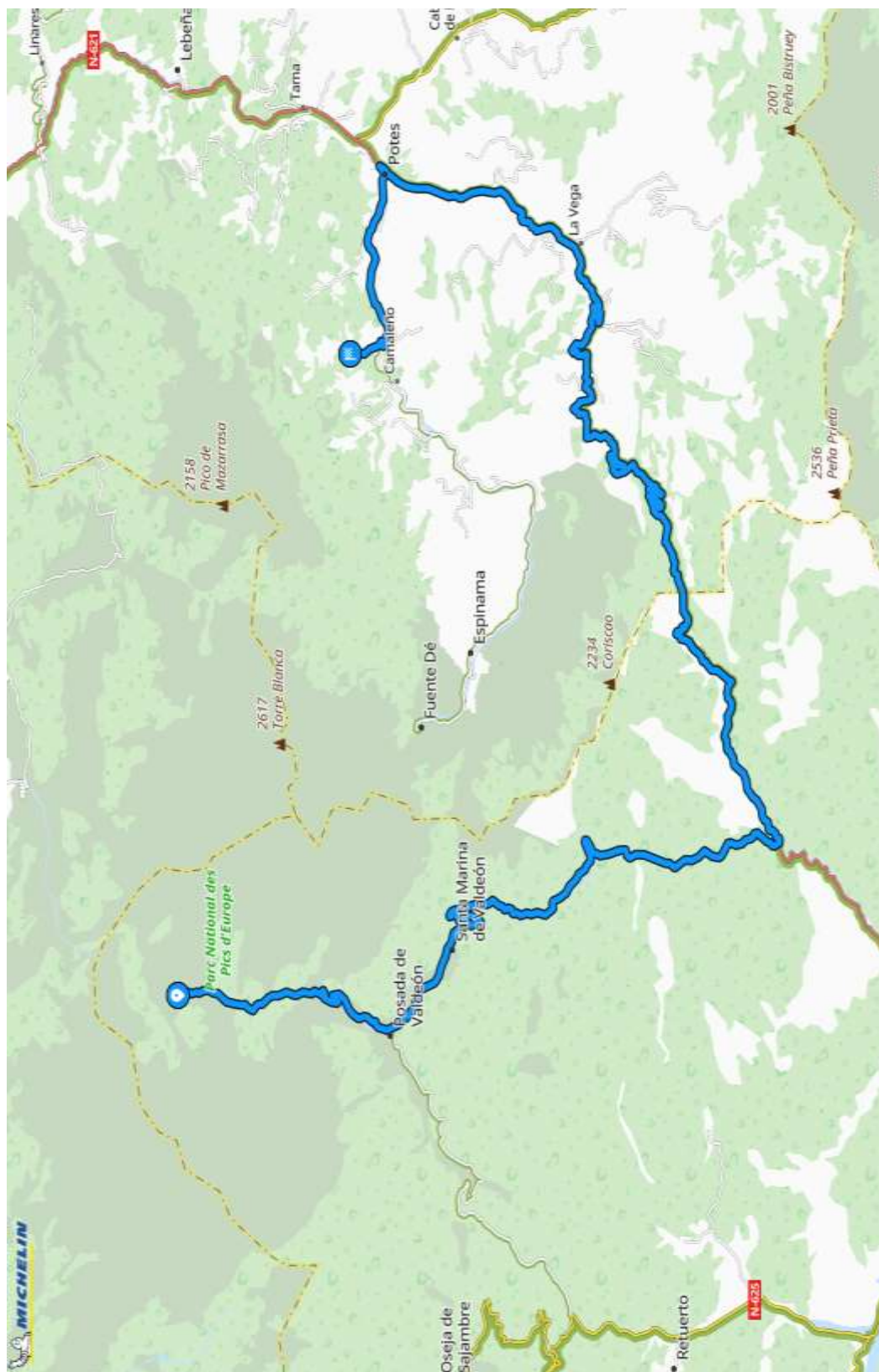
Calle Manuel de Ocharan 20, 24915, Cain  
Tel= +34 987 74 05 00

**Départ maxi.14h30**



Cain, Lon.

72kms 1h35mn



# Col de San Glorio



Arriver env. 17h pour **3** nuits en Demi-Pension

## Posada Peñas Arriba



Barrio de Lon, s/n, 39587, Lon

Tel= +34 942 73 32 26

**9<sup>ème</sup> Jour env. = 204Kms**

**Autoroute = 42kms**

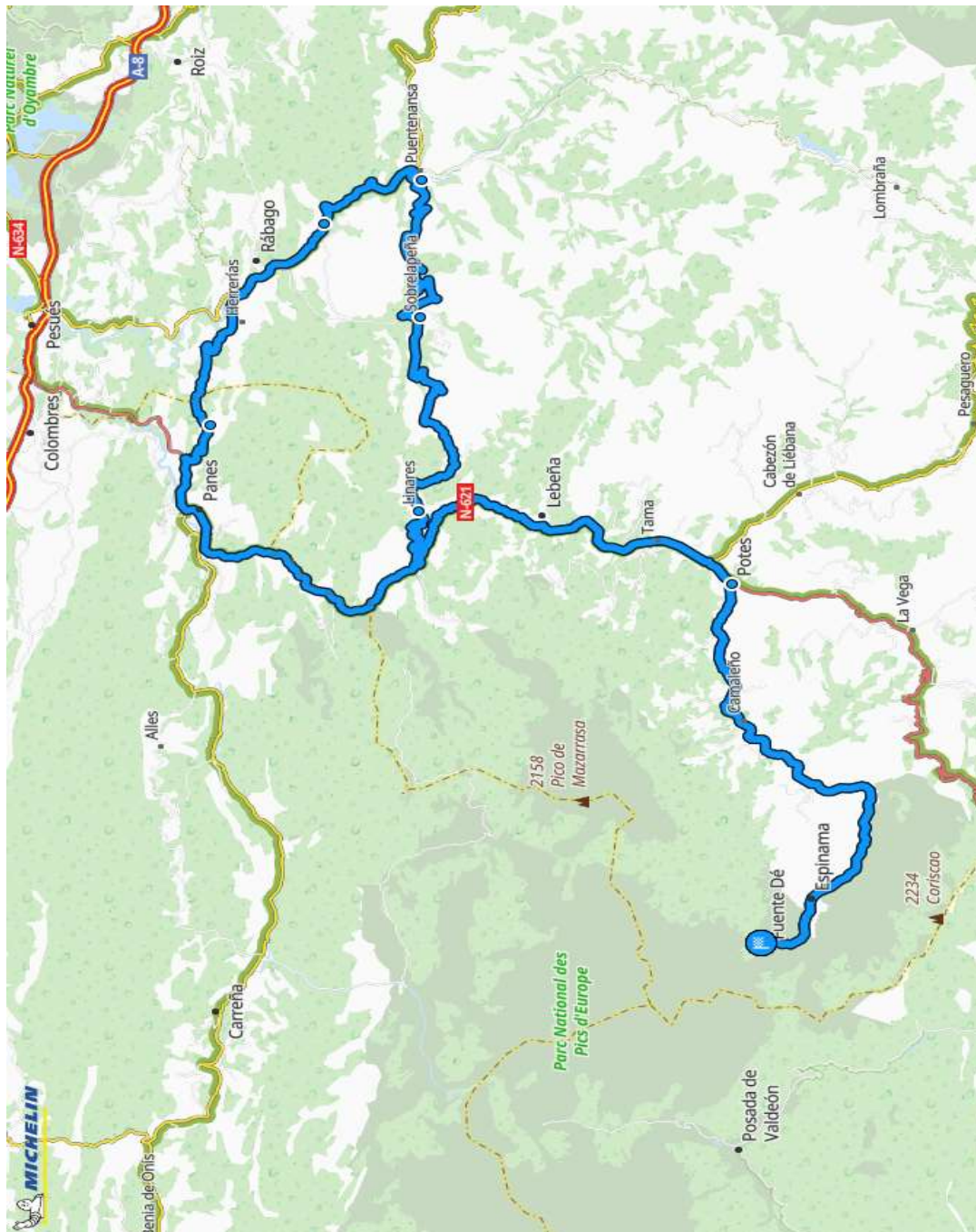
# 10<sup>ème</sup> Jour

## Lundi 29 Septembre

Départ 9h

Fuente dé, Potes, Linares, Sobrelapeña, Rioseco, Celis, Merodio, Fuente dé.

143kms 2h51mn



# **Matinée Balade sur les Routes A l'Est des Asturies**

## **En passant par le Défilé de la Hermida**





Retour Hôtel env. **12h30** pour Déjeuner.

## Posada Peñas Arriba



Barrio de Lon, s/n, 39587, Lon

Tel= +34 942 73 32 26

**Après-Midi, départ 14h de l'hôtel**

## Téléphérique de Fuente Dé **Belvédère El Cable**

**Alt 1830m. Vitesse 10m/s. A/Retour 8mn maxi 20 places**



On accède à ce belvédère par un téléphérique qui part de Fuente Dé. Dès la plate-forme d'arrivée, un beau panorama se déploie sur le cirque glaciaire et la haute vallée du Deva. De là, un sentier mène en direction du refuge d'Aliva et vers d'imposantes lames dressées vers le ciel, appelées les Horcados Rojos, résultats grandioses de l'érosion karstique.



## Los Picos de Europa (Pics d'Europe)



# Mirador Téléphérique Fuente Dé



**Retour env. 17h**

Retour Hôtel env. 17h30

## Posada Peñas Arriba



Barrio de Lon, s/n, 39587, Lon

Tel= +34 942 73 32 26

10<sup>ème</sup> Jour env. = 143Kms

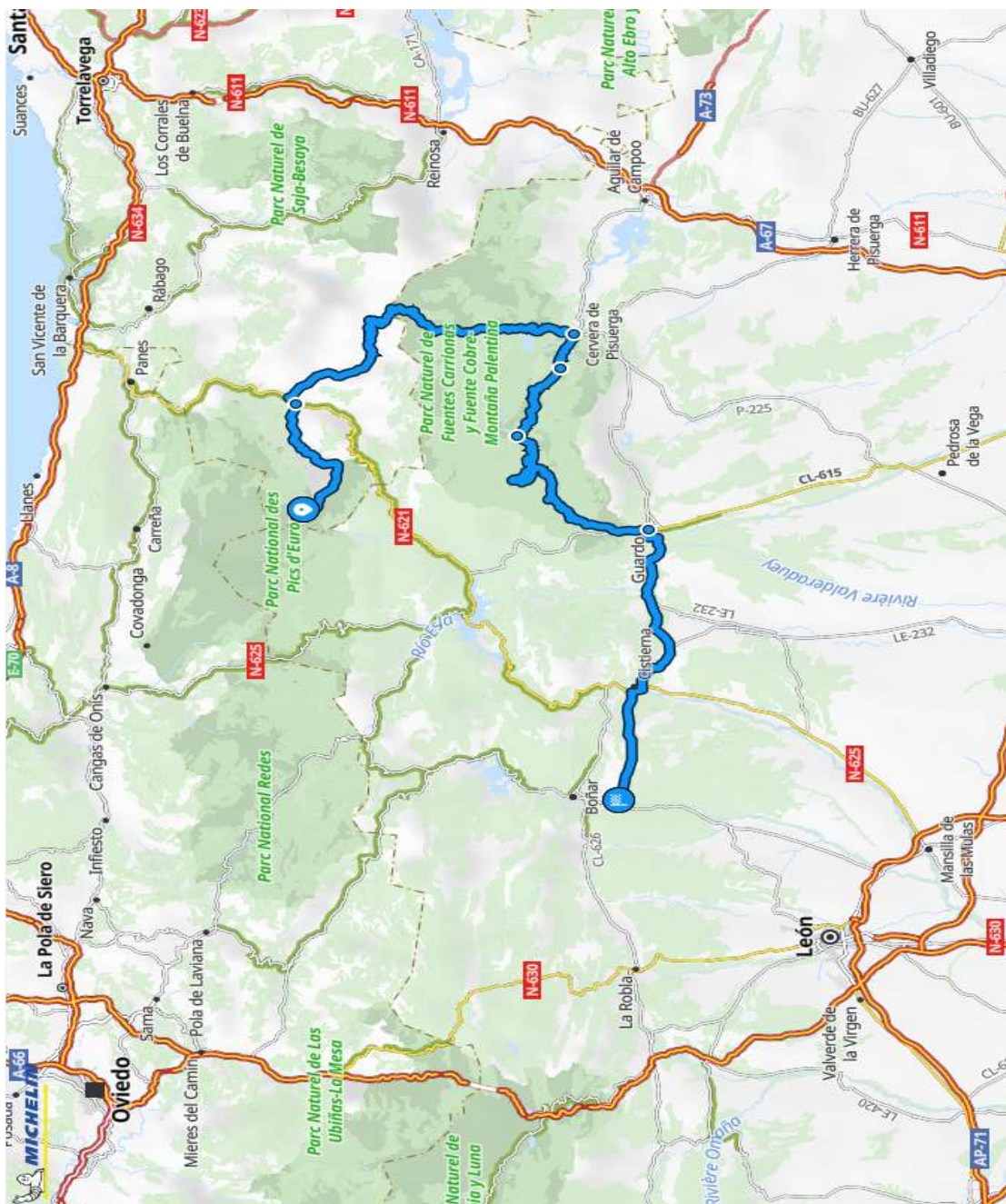
# 11<sup>ème</sup> Jour

## Mardi 30 Septembre

Départ 9h

Fuente dé, Potes, Cervera de Pisuerga, Ventanilla, Triollo, Guardo, Cistierna, Vegaquemada.

187kms 3h34mn



# Journée Balade sur les Routes A l'Est des Asturies



Arriver env. **13h**. Déjeuner au Restaurant

## Las Cabañas



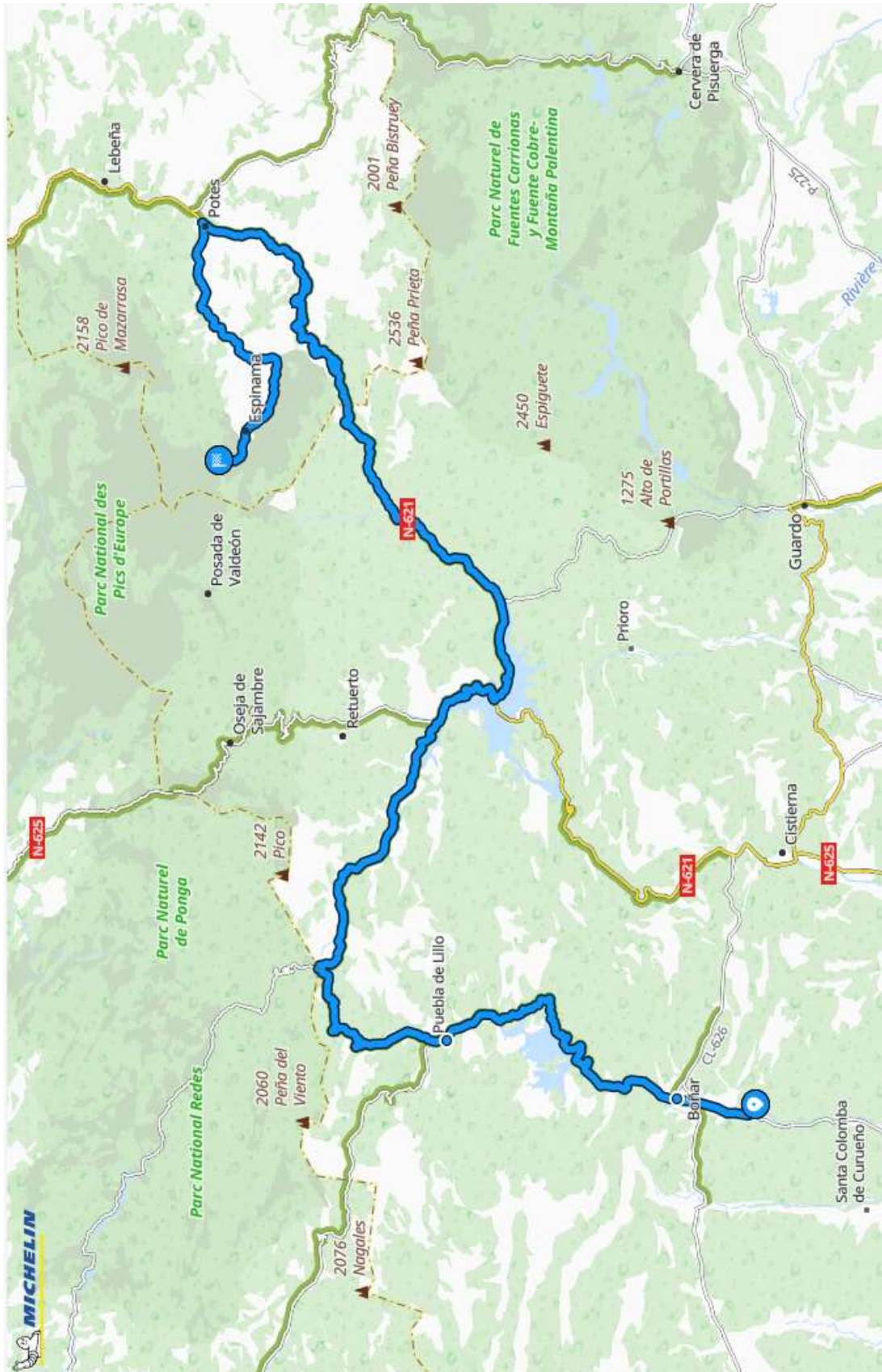
Pablo Diez, s/n, 24152, Vegaquemada

Tel= +34 987 74 20 05

**Départ env.14h30**

Vegaquemada, Boñar, Puebla de Lillo, Fuente dé.

152kms 2h47mn



# En passant par

## Embalse del Porma





# Puis

## Rivière Esla



Retour Hôtel env. 17h45

## Posada Peñas Arriba



Barrio de Lon, s/n, 39587, Lon

Tel= +34 942 73 32 26

11<sup>ème</sup> Jour env. = 339Kms

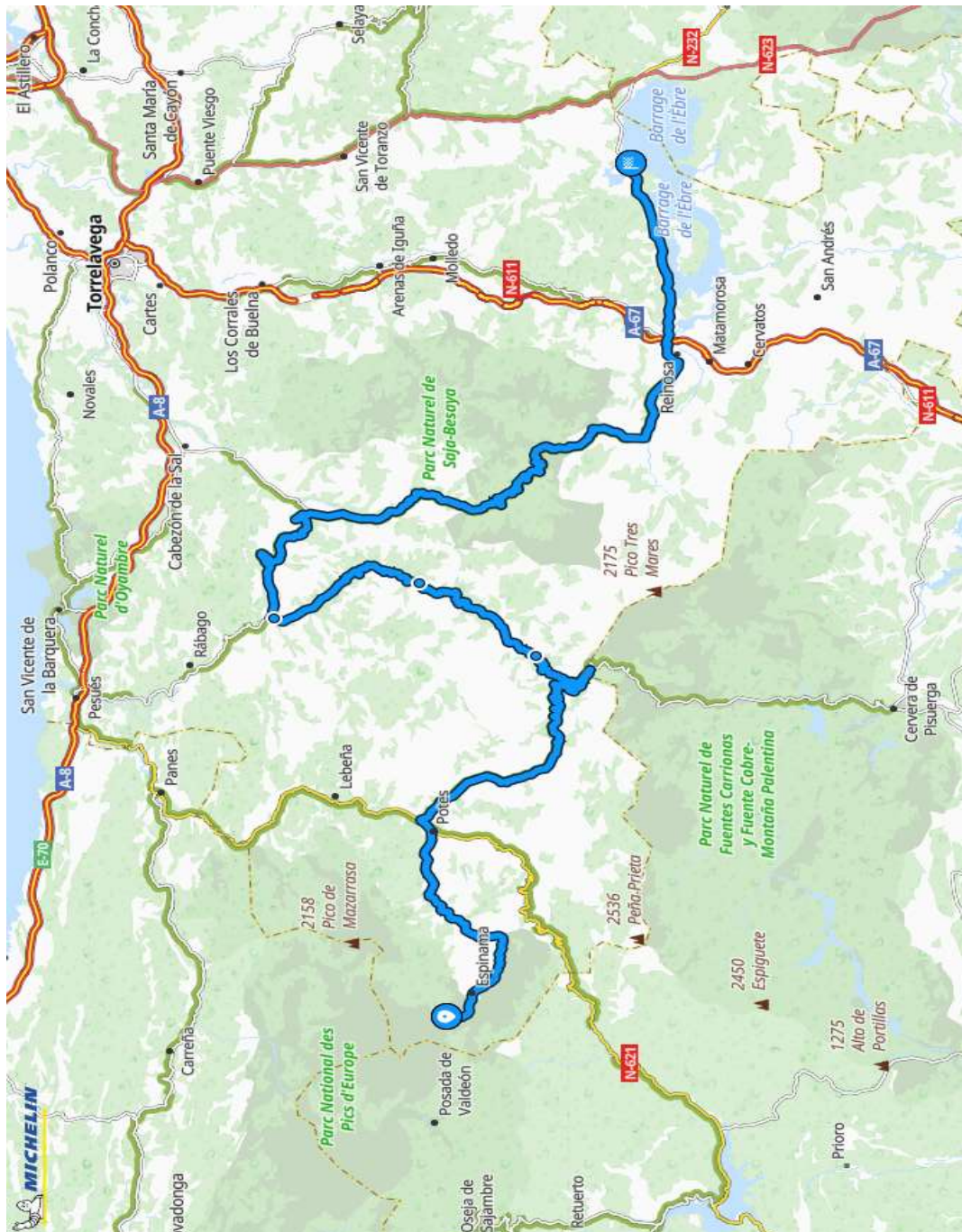
# 12<sup>ème</sup> Jour

## Mercredi 1<sup>er</sup> Octobre

Départ 9h

Fuente dé, Potes, Santa Eulalia, Tudanca, Puentenansa, La Poblacion.

160kms 3h06mn



Arriver env. **13h**

## Au Barrage del Ebro



**Aussi appelé retenue d'eau d'Arija, elle est situé à mi-chemin entre la région Campoo-Los Valles en Cantabria et la région de Las Merindades en la province de Burgos, recueillant les eaux des rivières Ebro, Híjar et Izarilla et quelques autres de moindre débit. Achievé en 1952, il a une capacité de 541 hm<sup>3</sup> et est un des plus grands réservoirs en Espagne, ayant un grand intérêt paysager et ornithologique, en plus d'être un excellent endroit pour pratiquer divers sports nautiques.**

## Déjeuner au restaurant

# El Puerto de la Poblacion



Población de Yuso, s/n, 39294, La Poblacion

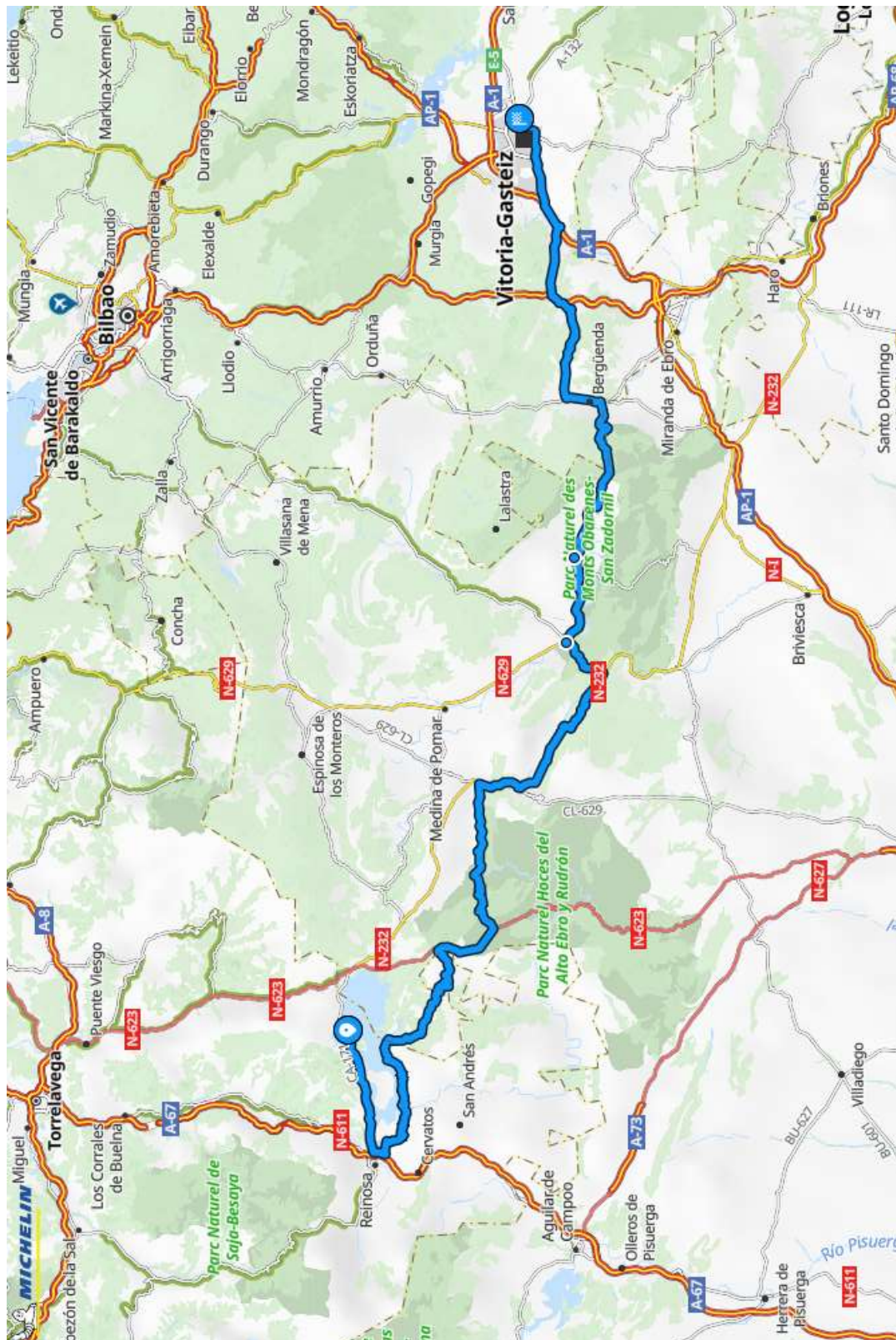
Tel= +34 942 77 84 94

**Départ env.14h15**

**La Poblacion, Trespaderne, Valle de Tobalina, Vitoria-Gasteiz.**

**192kms 3h33mn**

**Autoroute 3kms**



## En passant par le **Défilé de Sobrón**



Arriver env. 18h pour nuit en Demi-Pension  
**Hotel Palacio de Elorriaga\*\*\***







Elorriaga, 15, 01192, Vitoria-Gasteiz

Tel= +34 945 26 36 16

**12<sup>ème</sup> Jour env. = 352kms**

**Autoroute = 3kms**

# 13<sup>ème</sup> Jour

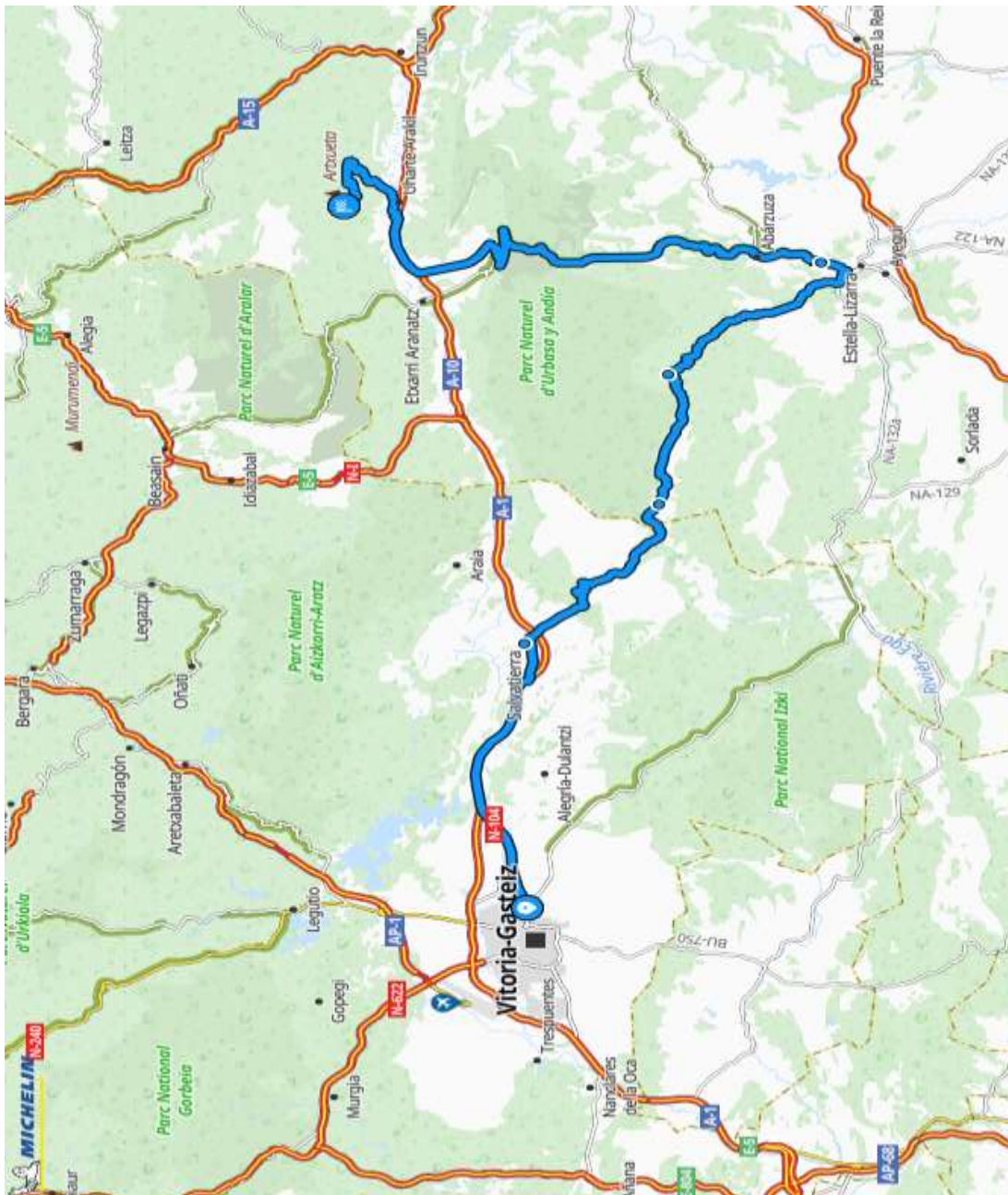
## Jeudi 2 Octobre

Départ 9h30

Vitoria-Gasteiz, Salvatierra, Larraona, Zudaire, Bearin, Uharte-Arakil.

124kms 2h 06mn

Autoroute 14kms



## En Passant par les Cols





Env.



# Santuario de **SAN MIGUEL** DE /

**Au**

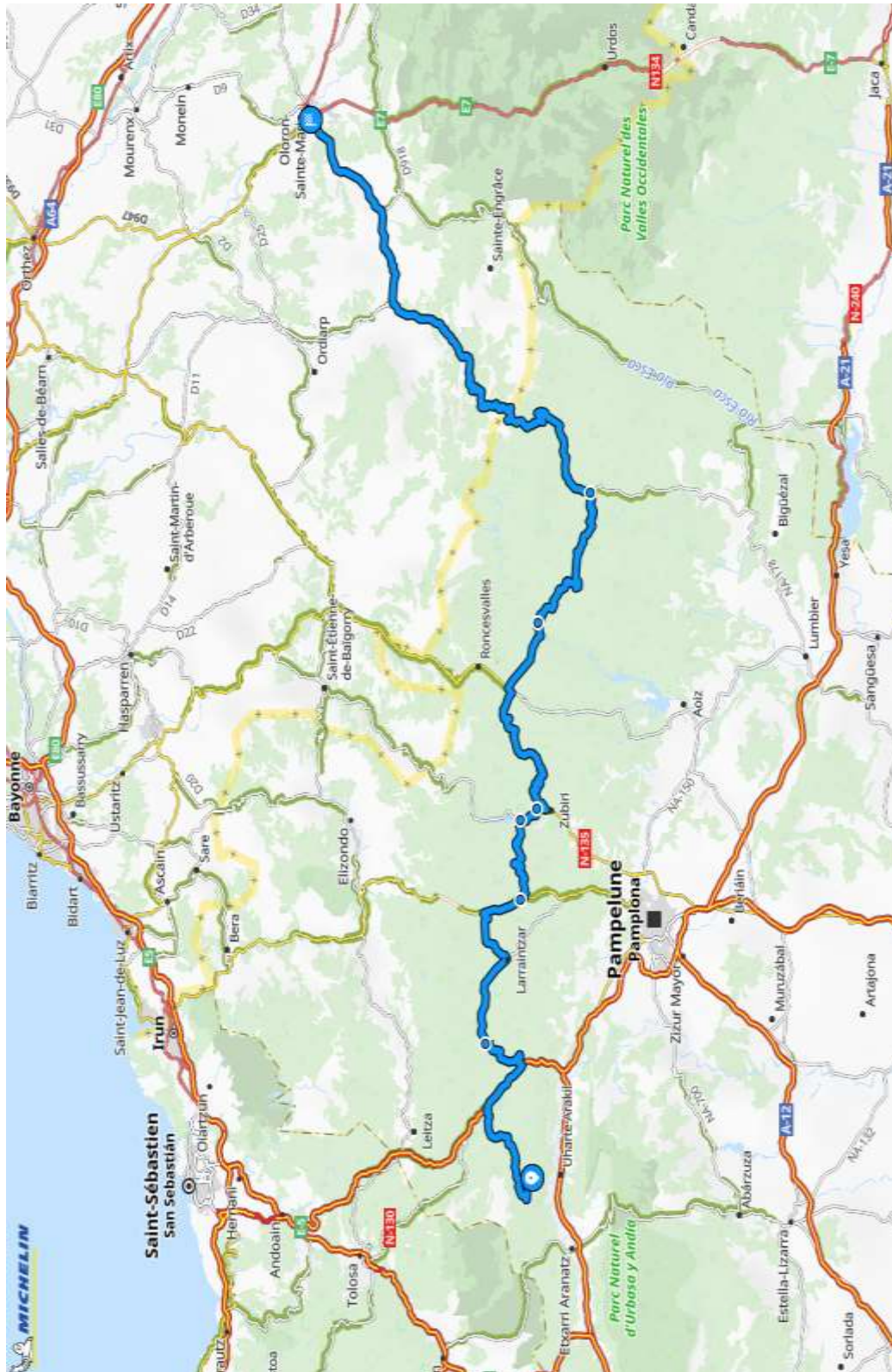


**Départ env.13h**

**Uharte-Arakil, Jauntsarats, Olague, Urtasun, Ezcaroz, Oloron-Sainte-Marie.**

**198kms 3h 53mn**

**Autoroute 6kms**



# En Passant par le Alto de Remendia





# Col d'Erroymendi



Arriver env. **17h45** pour nuit en Demi-Pension

## Alysson Hôtel\*\*\*\*



Boulevard des Pyrénées, 64400 Oloron-Sainte-Marie  
Tel= 05 59 39 70 70

**13<sup>ème</sup> Jour env. = 322kms**

**Autoroute = 20kms**

# 14<sup>ème</sup> Jour

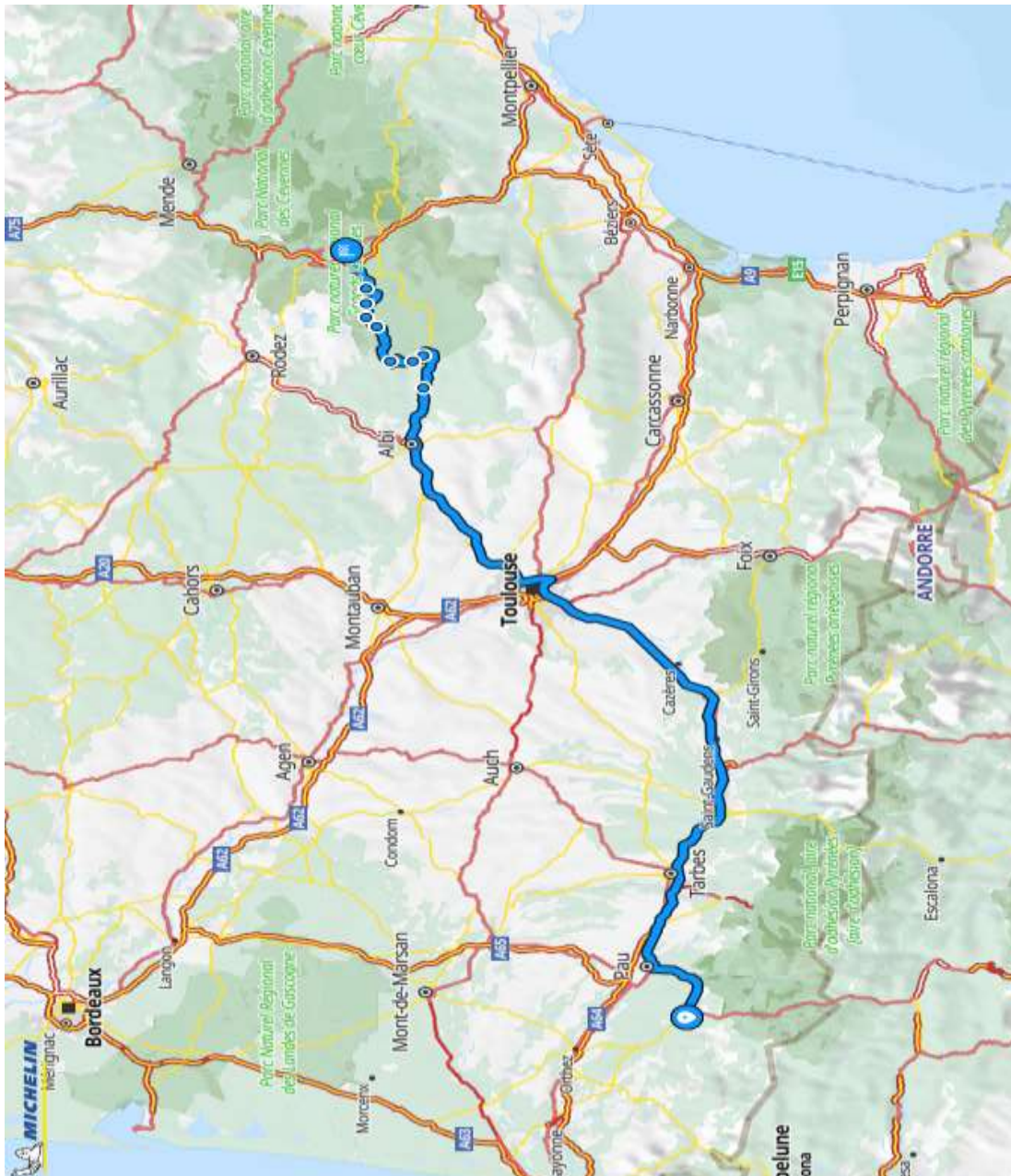
## Vendredi 3 Octobre

**Départ 9h**

**Oloron-Sainte-Marie, Le fraysse, Plaisance, Le Bousquet, Brousse-le-Château, Broquiès, Le Truel, Saint-Rome-de-Tarn, Millau.**

**443kms 5h 36mn**

**Autoroute 256kms**





**Sur plusieurs arrêts de prévus**



**Si besoin**



**TOILETTES**



**RESTAURANT**

**Env.12h Déjeuner Libre**

Arriver env. **16h30** pour nuit en Demi-Pension

## Cevenol Hôtel\*\*\*



115 r Rajol, 12100 Millau  
Tel= 05 65 60 74 44

**14<sup>ème</sup> Jour env. = 443kms**

**Autoroute = 256kms**

# 15<sup>ème</sup> Jour

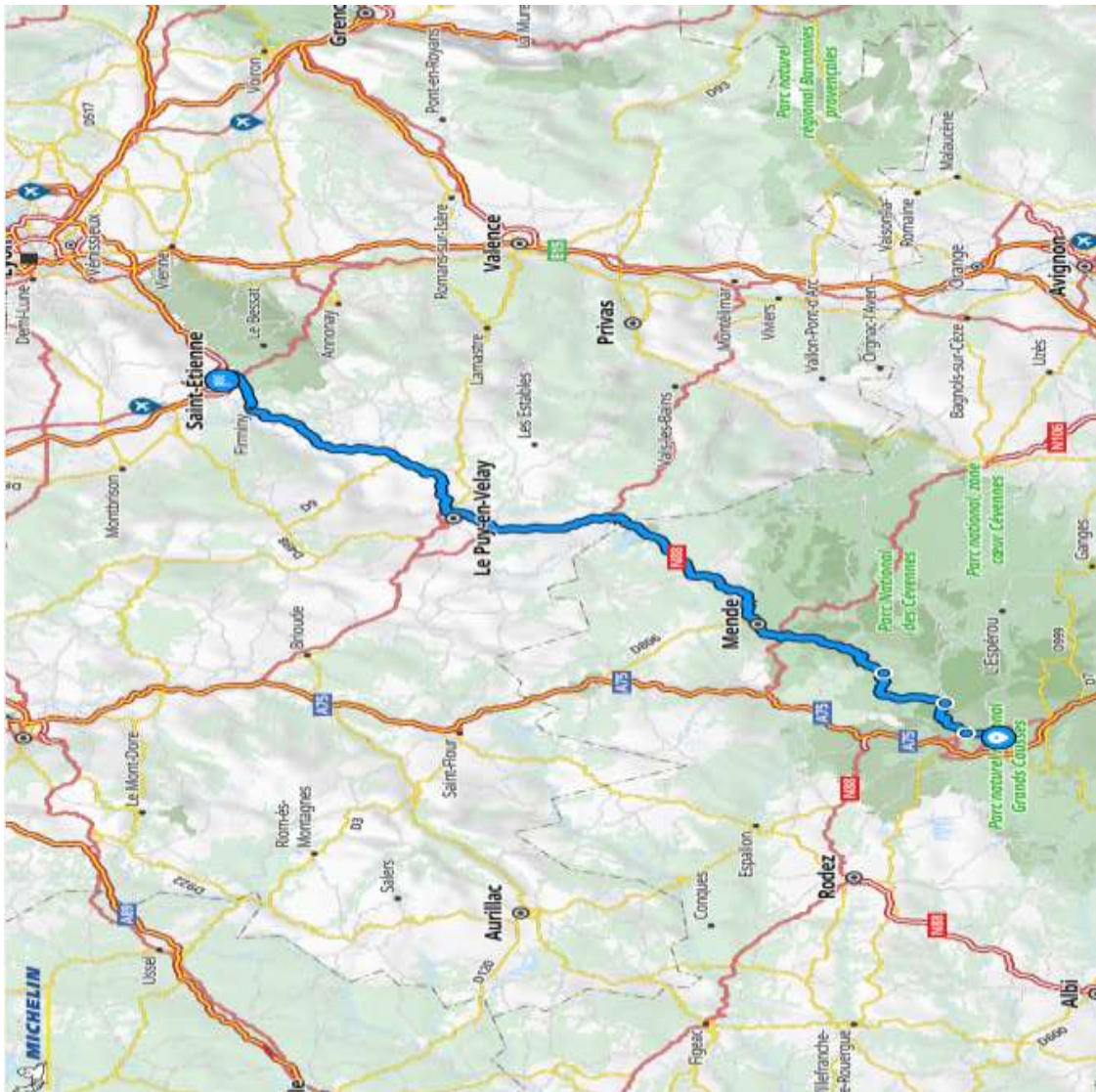
## Samedi 4 Octobre

Départ 9h

Millau, La Muse, La Malène, Sainte-Enemie, Langogne, Saint Etienne.

254kms 4h 13mn

Autoroute 68kms



Sur ou autre Déjeuner Libre

**Retour à  
la Maison !**



**Arriver Maison env.14h30 / 15h.**

**De Aire des Ardilliers, St Etienne.**

**15 Jours 14 Nuits**

**Total Env.= 3950kms**

**Autoroute Env.= 1111kms**

**Tout Inclus sauf 3 Déjeuners sur**



**+**



**Prix Total = +/- 3200€ ??????**